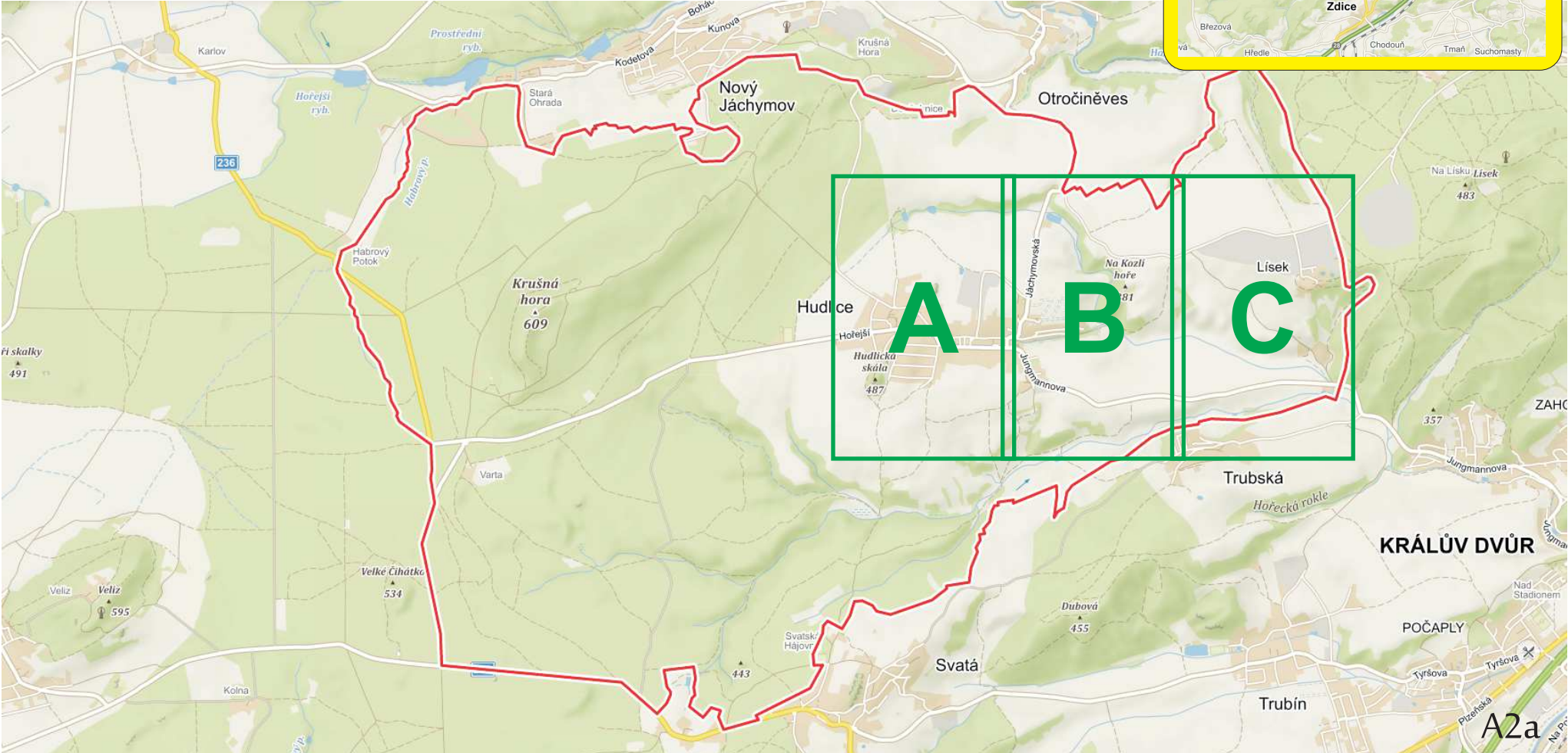




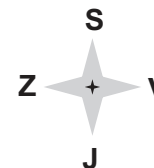
**ORIENTAČNÍ UMÍSTĚNÍ DÍLČÍCH MAP
PASPORTU MÍSTNÍCH KOMUNIKACÍ
OBCE HUDLICE**



**CELKOVÁ
PŘEHLEDOVÁ
MAPA**

1

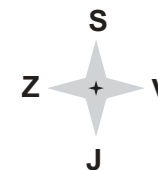
**MAPA PASPORTU
MÍSTNÍCH KOMUNIKACÍ
OBEC HUDLICE**



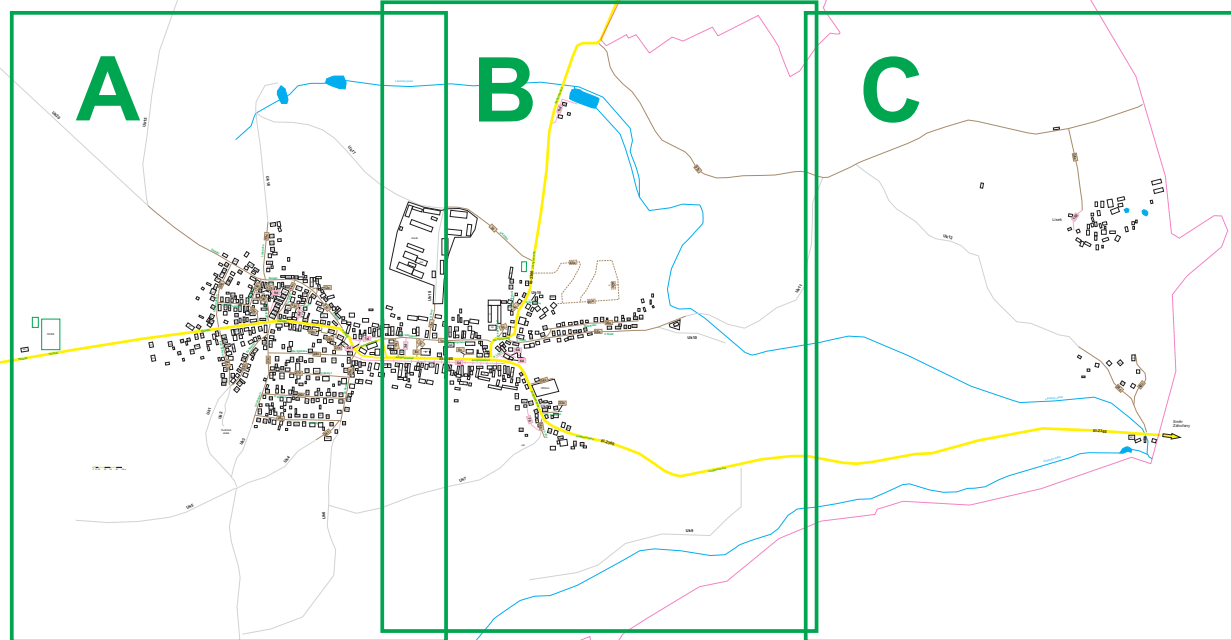
SILNICE		
	- I.třída (I/35)	- červená
	- II.třída (II/320)	- modrá
	- III.třída (III/3214)	- žlutá
MÍSTNÍ KOMUNIKACE		
	- I.třída (1a)	- zelená
	- II.třída (5b)	- oranžová
	- III.třída (17c)	- hnědá
	- IV.třída (90d)	- fialová
ÚČELOVÉ KOMUNIKACE		
	Uk1	- (např. lesní, polní cesty) - šedá
OSTATNÍ		
	- vodní tok	
	- hranice katastru	
	- železniční trať	
	245	- budovy s čísly popis.
	90d	- komunikace ve výstavbě
		- technický, průmyslový, nebo zemědělský areál
		- specifická oblast, místo

Vypracoval :	ING. JAROSLAV FLEGL		Ing. Jaroslav Flegl Poradenská a konzultní činnost zpracování odborných studií a posudků STARÝ KOLÍN IČ: 45546525, tel: 602 267 387, e-mail: ing@flegl.cz
Kreslil :	ING. JAROSLAV FLEGL		
Název díla :	PASPORT MÍSTNÍCH KOMUNIKACÍ		
Obec :	HUDLICE		
Název výkresu :	PASPORT - CELKOVÁ PŘEHLEDOVÁ MAPA	Datum zpracování :	02 / 2019
Formát/měřítko :	A 3	Číslo výkresu :	1
Objednatel :	OBEC HUDLICE	Číslo zakázky :	08-2019

A2b



**MAPA PASPORTU
MÍSTNÍCH KOMUNIKACÍ
OBEC HUDLICE**

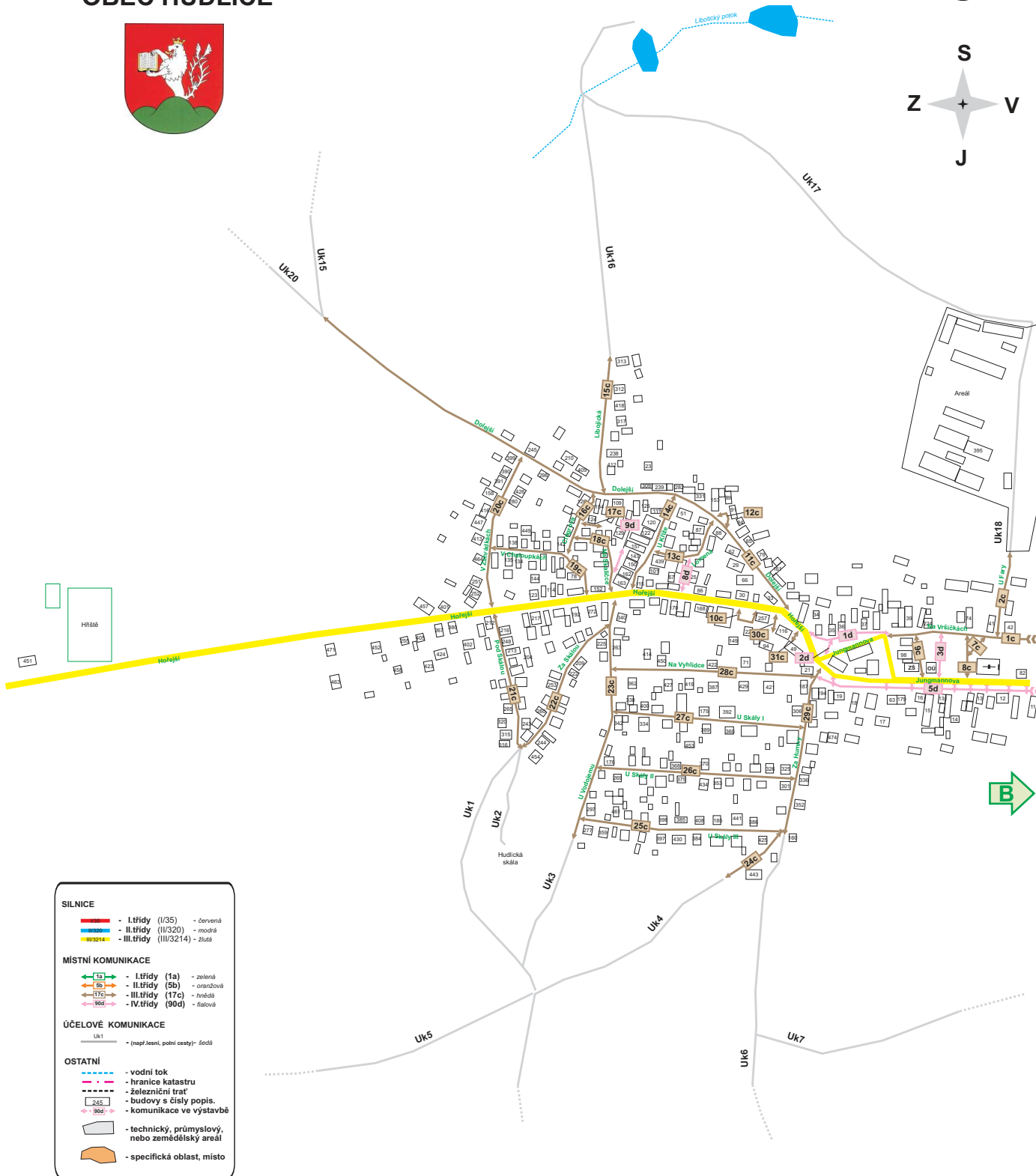
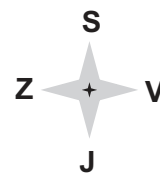


Vypracoval :	ING. JAROSLAV FLEGL		
Kreslil :	ING. JAROSLAV FLEGL		
Název díla :	PASPORT MÍSTNÍCH KOMUNIKACÍ		
Obec :	HUDLICE		
 Ing. Jaroslav Flegl Poradenská a konzultační činnost zpracování odborných studií a posudků STARÝ KOLÍN <small>IČ: 45546525, tel: 602 267 387, e-mail: ing@flegl.cz</small>			
Název výkresu :	PASPORT - ROZLOŽENÍ MAPOVÝCH LISTŮ	Datum zpracování :	02 / 2019
Formát/měřítko :	A 3	Číslo výkresu :	2
Objednatel :	OBEC HUDLICE	Číslo zakázky :	08-2019

MAPA PASPORTU MÍSTNÍCH KOMUNIKACÍ OBEC HUDLICE



DÍLČÍ
MAPA
list
A



SILNICE

- I. třídy (I/35) - červená
- II. třídy (II/320) - modrá
- III. třídy (III/3214) - žlutá

MÍSTNÍ KOMUNIKACE


- I. třídy (1a) - zelená
- II. třídy (5a) - oranžová
- III. třídy (17c) - hnědá
- IV. třídy (90d) - fialová

ÚČELOVÉ KOMUNIKACE

- Uk1 - (např. lesní, polní cesty) - šedá

OSTATNÍ

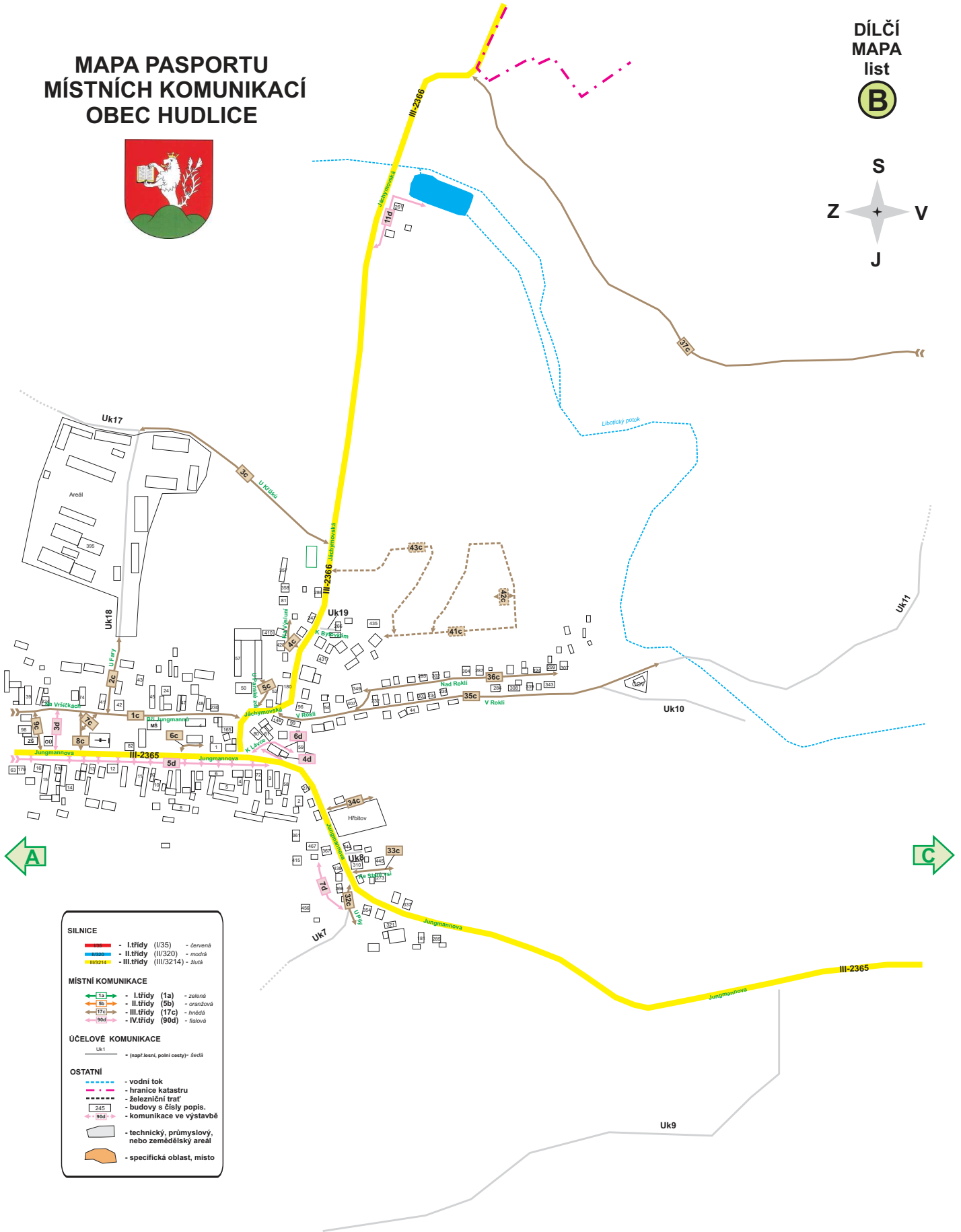
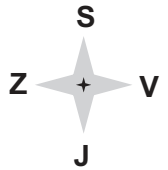
- vodní tok
- hranice katastru
- železniční trať
- budovy s čísly popis.
- komunikace ve výstavbě
- technický, průmyslový, nebo zemědělský areál
- specifická oblast, místo

Vypracoval :	ING. JAROSLAV FLEGL		Ing. Jaroslav Flegl Poradenská a konzultační činnost zpracování odborných studií a posudků STARÝ KOLÍN IČ: 45546525, tel: 602 267 387, e-mail: ing@flegl.cz
Kreslil :	ING. JAROSLAV FLEGL		
Název díla :	PASPORT MÍSTNÍCH KOMUNIKACÍ		
Obec :	HUDLICE		
Název výkresu :	PASPORT - DÍLČÍ MAPA - list A	Datum zpracování :	02 / 2019
Formát/měřítko :	A 3	Číslo výkresu :	A
Objednatel :	OBEC HUDLICE	Číslo zakázky :	08-2019

MAPA PASPORTU MÍSTNÍCH KOMUNIKACÍ OBEC HUDLICE



DÍLČÍ
MAPA
list
B



SILNICE

- - I. třídy (I/05) - červená
- - II. třídy (II/320) - modrá
- - III. třídy (III/3214) - žlutá

MÍSTNÍ KOMUNIKACE

- - I. třídy (1a) - zelená
- - II. třídy (5b) - oranžová
- - III. třídy (17c) - hnědá
- - IV. třídy (90d) - fialová

ÚČELOVÉ KOMUNIKACE

- Uk1 - (např. lesní, polní cesty) - šedá

OSTATNÍ

- - vodní tok
- - hranice katastru
- - železniční trať
- 245 - budovy s čísly popis.
- 90d - komunikace ve výstavbě
- technický, průmyslový, nebo zemědělský areál
- specifická oblast, místo

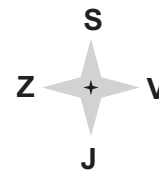


Vypracoval :	ING. JAROSLAV FLEGL		Ing. Jaroslav Flegl Poradenská a konzultační činnost zpracování odborných studií a posudků STARÝ KOLÍN
Kreslil :	ING. JAROSLAV FLEGL		
Název díla :	PASPORT MÍSTNÍCH KOMUNIKACÍ		IČ: 45546525, tel: 602 267 387, e-mail: ing@flegl.cz
Obec :	HUDLICE		
Název výkresu :	PASPORT - DÍLČÍ MAPA - list B	Datum zpracování :	02 / 2019
Formát/měřítko :	A 3	Číslo výkresu :	B
Objednatel :	OBEC HUDLICE	Číslo zakázky :	08-2019

MAPA PASPORTU MÍSTNÍCH KOMUNIKACÍ OBEC HUDLICE místní část LÍSEK



DÍLČÍ
MAPA
list
C



SILNICE	
	- I. třídy (I/35) - červená
	- II. třídy (II/320) - modrá
	- III. třídy (III/3214) - žlutá
MÍSTNÍ KOMUNIKACE	
	- I. třídy (1a) - zelená
	- II. třídy (5b) - oranžová
	- III. třídy (17c) - hnědá
	- IV. třídy (90a) - fialová
ÚČELOVÉ KOMUNIKACE	
	UK1 - (map, lesní, polní cesty) - šedá
OSTATNÍ	
	- vodní tok
	- hranice katastru
	- železniční trať
	- budovy s číselným popisem
	- komunikace ve výstavbě
	- technický, průmyslový, nebo zemědělský areál
	- specifická oblast, místo

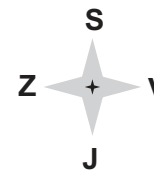


Vypracoval :	ING. JAROSLAV FLEGL		Ing. Jaroslav Flegl Poradenská a konzultační činnost zpracování odborných studií a posudků STARÝ KOLÍN IČ: 45548525, tel: 602 267 387, e-mail: ing@flegl.cz
Kreslil :	ING. JAROSLAV FLEGL		
Název díla :	PASPORT MÍSTNÍCH KOMUNIKACÍ		
Obec :	HUDLICE		
Název výkresu :	PASPORT - DÍLČÍ MAPA - list C	Datum zpracování :	02 / 2019
Formát/měřítko :	A 3	Číslo výkresu :	C
Objednatel :	OBEC HUDLICE	Číslo zakázky :	08-2019

ZÁKLADNÍ
SCHEMATICKÁ
MAPA

3

MAPA PASPORTU
MÍSTNÍCH KOMUNIKACÍ
OBEC HUDLICE



SILNICE		
	- I.třída (I/35)	- červená
	- II.třída (II/320)	- modrá
	- III.třída (III/3214)	- žlutá
MÍSTNÍ KOMUNIKACE		
	- I.třída (1a)	- zelená
	- II.třída (5b)	- oranžová
	- III.třída (17c)	- hnědá
	- IV.třída (90d)	- fialová
ÚČELOVÉ KOMUNIKACE		
	Úk1	- (např. lesní, polní cesty) - šedá
OSTATNÍ		
	- vodní tok	
	- hranice katastru	
	- železniční trať	
	- budovy s čísly popis.	
	- komunikace ve výstavbě	
	- technický, průmyslový, nebo zemědělský areál	
	- specifická oblast, místo	

Vypracoval :	ING. JAROSLAV FLEGL		Ing. Jaroslav Flegl Poradenská a konzultační činnost zpracování odborných studií a posudků STARÝ KOLÍN IČ: 45546525, tel: 602 267 387, e-mail: ing@flegl.cz
Kreslil :	ING. JAROSLAV FLEGL		
Název díla :	PASPORT MÍSTNÍCH KOMUNIKACÍ		
Obec :	HUDLICE		
Název výkresu :	PASPORT - ZÁKLADNÍ SCHEMATICKÁ MAPA	Datum zpracování :	02 / 2019
Formát/měřítko :	A 3	Číslo výkresu :	3
Objednatel :	OBEC HUDLICE	Číslo zakázky :	08-2019

A2e